



Flåde

SkyTrack sikrer dig et komplet overblik over hele din flåde. Real-time



SkyTrack

Forsikringsgodkendt GPS tracking



Flåde

**SkyTrack sikrer dig et
komplet overblik over
hele din flåde. Real-time**



SkyTrack

Forsikringsgodkendt GPS tracking



Flåde

SkyTrack er ideel til virksomheder og institutioner, der råder over en bilflåde, og hvor der er behov for at have løbende overblik over de enkelte bilers position og kørsel. Skytrack gør det let for dine medarbejdere at udfylde kørebog og let for virksomheden at holde styr på kørte kilometer på tværs af afdelinger.

Sådan fungerer SkyTrack

1

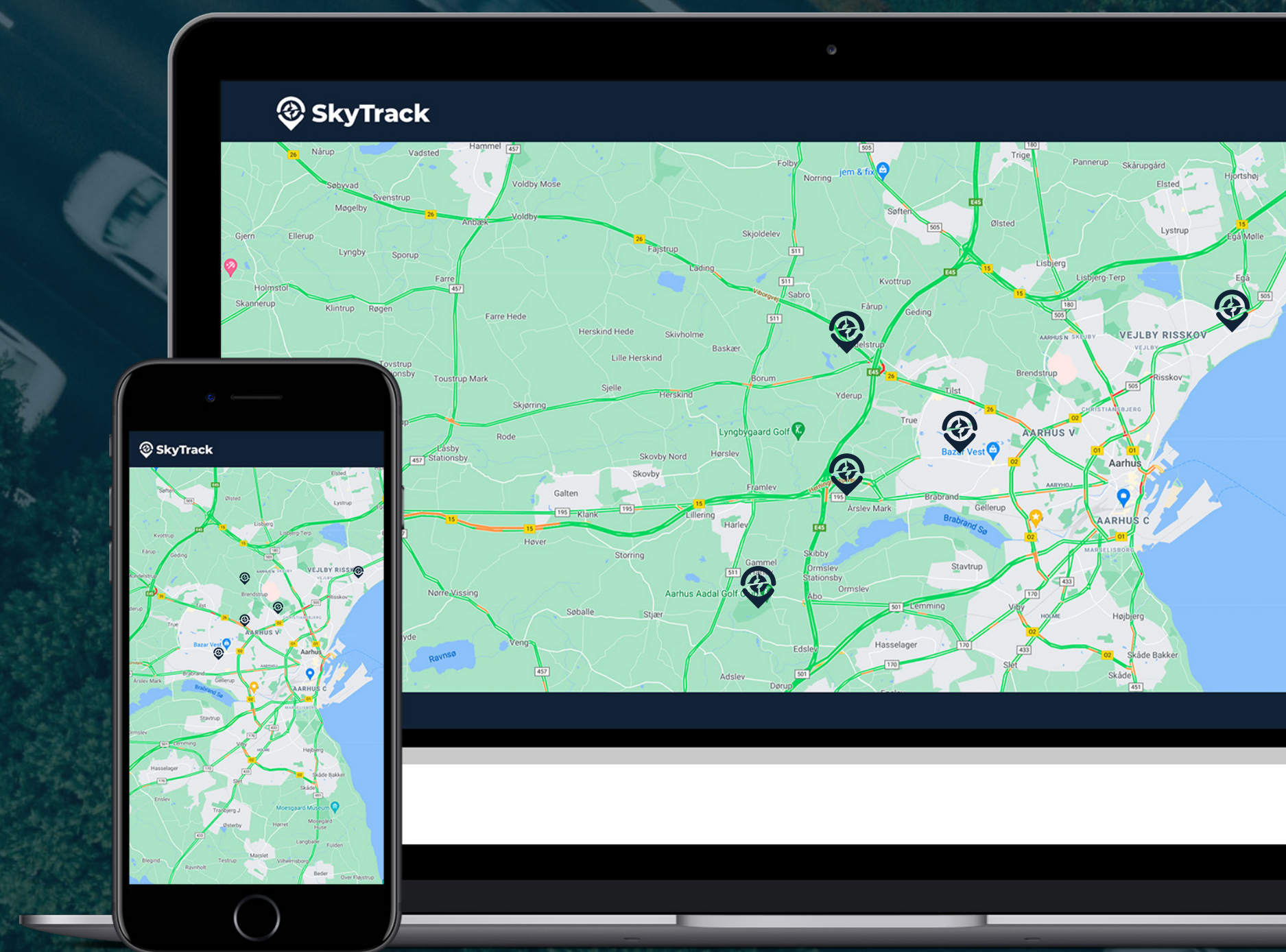
Via GPS og den installerede sporingsenhed beregner SkyTracks software køretøjets position real-time.

2

Koordinaterne sendes til SkyTracks servere og videre til kontrolcentralen, der uafbrudt tracker køretøjet – og viser positionen direkte på din skærm. Flere køretøjer kan vises samtidig, og brugerfladen er udviklet, så den er intuitiv og med en brugervenlig grafik.

3

Vi kan skræddersy din SkyTrack-løsning, så den passer præcist til dine behov. Vores programmører har selv udviklet systemet, så de kan nemt tilpasse SkyTrack, så du får de services og de features, du har brug for, ud fra et enkelt og fleksibelt modulsystem med f.eks. flådestyring og kørebog. Du vil kunne følge hvert enkelt køretøjs position, kontrollere tidsplaner, split-registrering af køreskemaer, tilbagelagt rute, antal kørte kilometer, og du kan oprette geo-fence, kontrol af benzinstand, temperatur i kølevogne osv.



Intuitiv digital kørebog

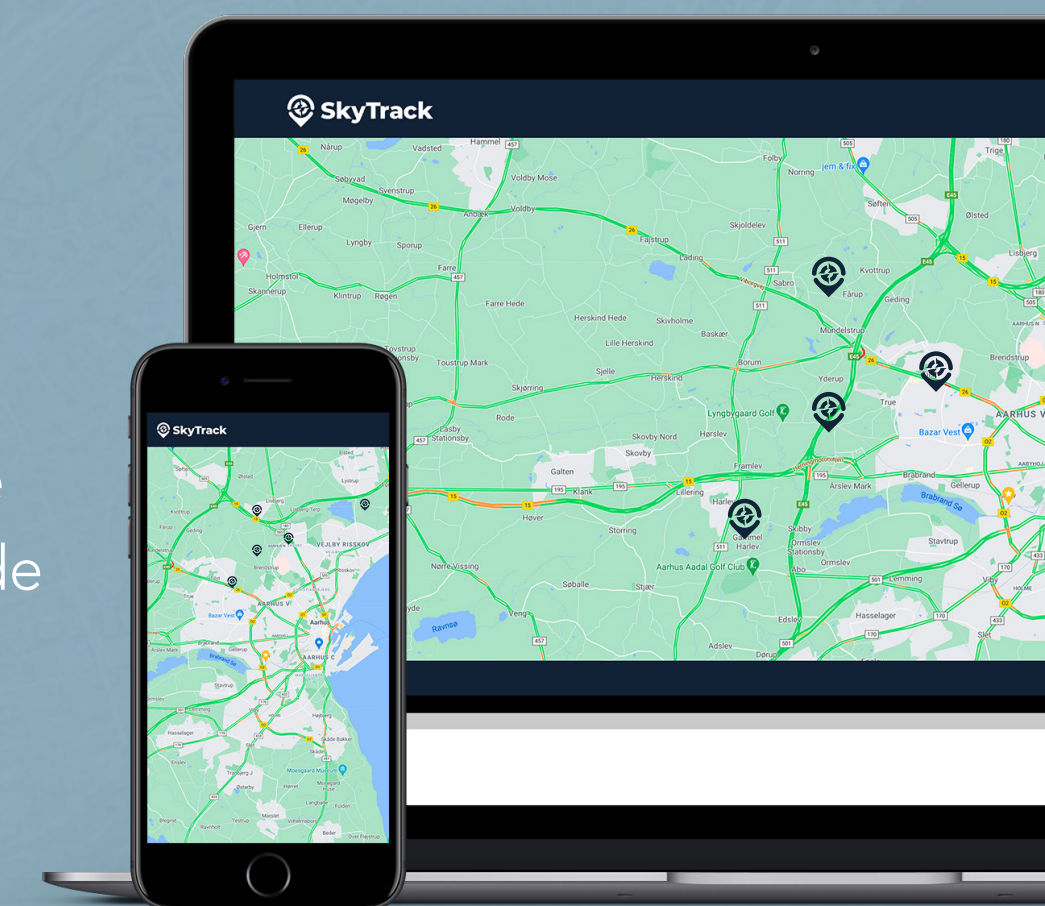
Med SkyTrack medfølger en digital kørebog, hvor du på et hvilket som helst tidspunkt kan få en fuldstændig data-historik over servicetid, kørsler og kørte kilometer for de køretøjer, der er tilknyttet abonnementet. Kørebogen er intuitiv og let at bruge for medarbejderne – og den er udviklet, så den overholder SKATs regler om kontrol og dokumentation.





Ubegrænset antal enheder

Der er intet loft for antallet af køretøjer og maskiner, der kan tilknyttes SkyTrack – og alle køretøjer kan vises på samme kort. Tilsvarende kan du tilknytte så mange medarbejdere, der er behov for. Systemet tilgås af den enkelte medarbejder via et individuelt log-in.



Real-time overblik

Med få sekunders og få meters nøjagtighed kan du på din SkyTrack-app se hver enkelt køretøjs præcise placering på samme kort.



Vogn 02

Bust eum aut
quatur aped
aut harum



Vogn 11

Bust eum aut
quatur aped
aut harum



Vogn 37

Bust eum aut
quatur aped
aut harum



Vogn 12

Bust eum aut
quatur aped
aut harum



Vogn 67

Bust eum aut
quatur aped
aut harum

Forsikrings godkendt

Med SkyTrack får du et forsikringsgodkendt system, der kan udsende en automatisk alarm ved f.eks. flytning af et køretøj, der er uden tænding, eller hvis køretøjet flyttes uden for det definerede **geo-fence**.



Vogn 37
Bust eum aut
quatur aped
aut harum

A person in a grey sweater is seen from behind, working on a laptop. The laptop screen displays a blurred interface. In the foreground, a smartphone is visible on the desk. The background shows another person in a red plaid shirt and another laptop, suggesting an office environment.

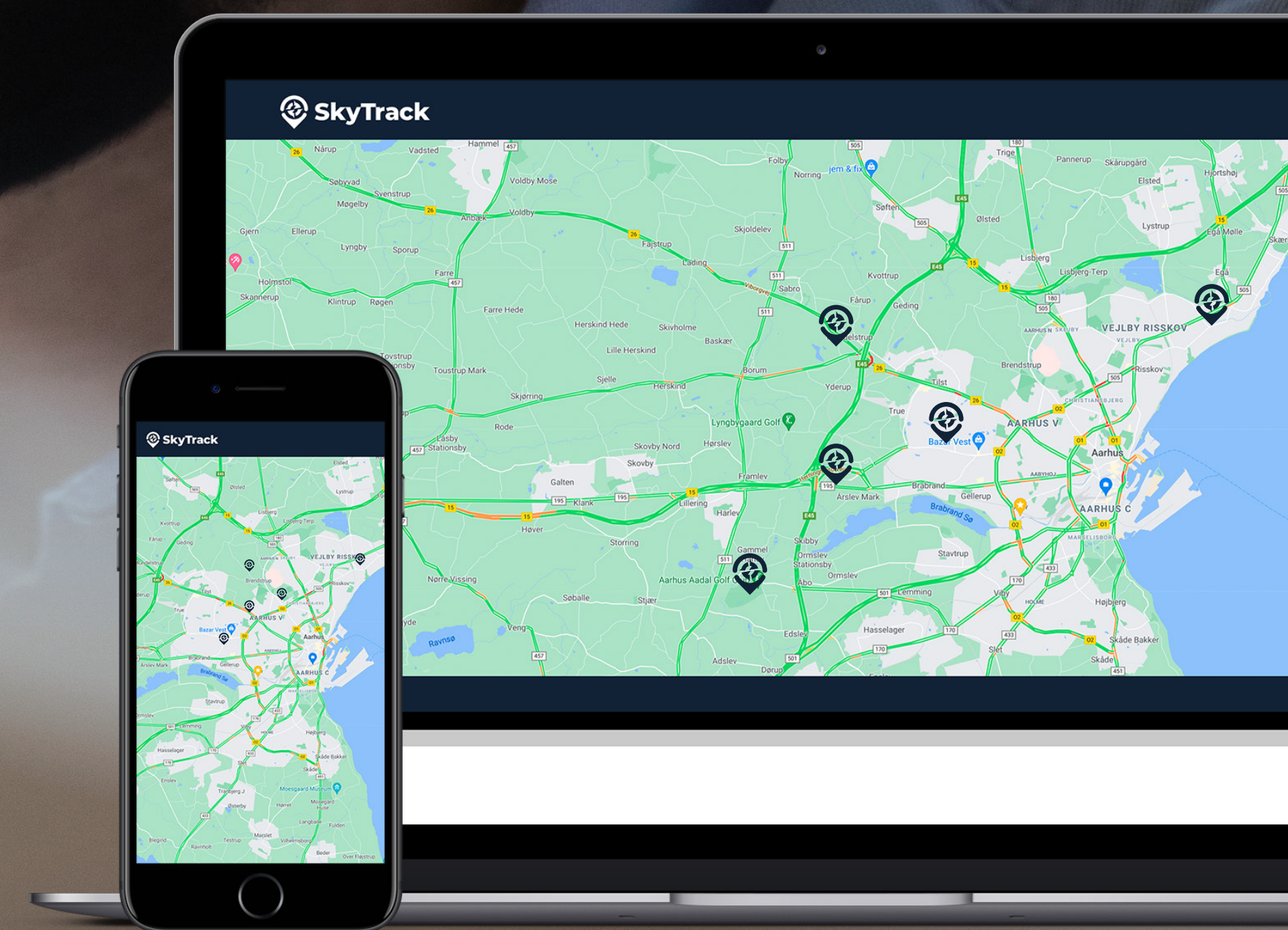
Skræddersyet rapportering

Som standard har SkyTrack en omfattende rapporteringspakke, hvor du f.eks. kan indhente oplysninger om kørte kilometer eller udarbejde besøgsdokumentation. Men i og med at SkyTrack benytter egen software programmeret af vores egne udviklere, er det muligt at specialudvikle rapporteringen præcist efter din virksomheds behov eller opsætte en integration til eksempelvis dit ERP-system.

Fri support

Løber du ind i problemer med SkyTrack eller har du spørgsmål, så tilbyder vi fri support. Naturligvis.

Ring på
70 777 222.



Hvorfor vælge SkyTrack

Du bevarer det fulde overblik med SkyTrack og får løbende tilsendt pålidelige og præcise data, direkte på din app eller din browser.



Skræddersyet rapportering

Som standard har SkyTrack en omfattende rapporteringspakke, hvor du f.eks. kan indhente oplysninger om kørte kilometer pr. enhed etc. Da SkyTrack benytter software, programmeret af vores egne udviklere, er det muligt at specialudvikle rapporteringen præcist efter din virksomheds behov.



Intuitiv digital kørebog

Den digitale kørebog er intuitiv og let at anvende for dine kunder. Og den overholder selvfølgelig SKATs regler om kontrol og dokumentation i forbindelse med eksempelvis kørebog og/eller splitleasing.



Forsikringsgodkendt

Med SkyTrack får du et forsikringsgodkendt system, der kan udsende en automatisk alarm ved f.eks. flytning af et køretøj, der er uden tænding, eller hvis køretøjet flyttes uden for det definerede geo-fence.



Ubegrænset antal enheder

Der er intet loft for antallet af køretøjer og maskiner, der kan tilknyttes SkyTrack – og alle køretøjer kan vises på samme kort



Real-time overblik

Med få sekunders og få meters nøjagtighed kan du på din SkyTrack-app se hvert enkelt køretøj / maskines præcise placering på samme kort.



Fri support

Løber du ind i problemer med SkyTrack eller har du spørgsmål, så tilbyder vi fri support. Naturligvis..

Priser

Her indsættes slide med priser.
Afventer info.

SkyTrack er et 100% dansk produkt

SkyTrack er datterselskab i det danske softwarehus EasyDay. Det betyder, at SkyTrack er udviklet af vores egne programmører, som har skabt et fleksibelt og modulbaseret sporingssystem, der kan skræddersyes til hver enkelt bruger og hver enkelt virksomhed.





Vil du vide mere om SkyTrack

Du er altid velkommen til at ringe og få en uforpligtende samtale om SkyTrack og høre mere om priser og om, hvordan vi kan skabe præcist det sporingssystem, du har brug for til din virksomhed.